

ANEXA
la normele tehnice

Judetul: **MARAMUREȘ**

Sectiune plan:
L-35-1-C-a-1-II

Cod zonă valorică:

Localitatea: **BÂRSANA**

Nr. cadastral imobil: -

Cod zonă protejată:

Cod SI RUTA: **107323**

Nr. carte funciară: -

Cod postal: **437035**

FISA SPATIULUI VERDE

1. SCHITA AMPLASAMENTULUI TERENULUI SPATIU VERDE

SE GĂSEȘTE ANEXATĂ!

2. ADRESA: DJ 186 – Bârsana, județul Maramureș

3. DATE DESPRE TERENUL SPATIU VERDE

Proprietar/ Detinător teren spatiu verde	Tip proprietate	Mod de administrare	Categorie de folosință	Reglementare urbanistică	Suprafata măsurată (m2)		Total teren spatiu verde	Observatii
					Teren exclusiv	Teren indiviziune		
1	2	3	4	5	6	7	8	9
Comuna Bârsana	Publică	Incintă Școala nr. 1 Bârsana – Clădirea 2	CC		2500	-	2500	curte
Total teren spatiu verde							2500	

4. DATE PRIVIND CONSTRUCTIILE EXISTENTE PE TERENUL SPATIU VERDE

Proprietar/Detinător	Tip	Mod de	Nr. corp	Cod	Suprafată	Observatii
----------------------	-----	--------	----------	-----	-----------	------------

ANEXA

la normele tehnice

Judetul: **MARAMUREȘ**

Sectiune plan:
L-35-1-C-a-1-II

Cod zonă valorică:

Localitatea: **BÂRSANA**

Nr. cadastral imobil: -

Cod zonă protejată:


Cod SI RUTA: **107323**

Nr. carte funciară: -

Cod postal: **437035**

FISA SPATIULUI VERDE

1. SCHITA AMPLASAMENTULUI TERENULUI SPATIU VERDE



2. ADRESA: DJ 186 – Bârsana, județul Maramureș

3. DATE DESPRE TERENUL SPATIU VERDE

Proprietar/ Detinător teren spatiu verde	Tip proprietate	Mod de administrare	Categorie de folosință	Reglementare urbanistică	Suprafata măsurată (m2)		Total teren spatiu verde	Observatii
					Teren exclusiv	Teren indiviziune		
1	2	3	4	5	6	7	8	9
Comuna Bârsana	Publică	Incintă Școala nr. 1 Bârsana – Clădire cu etaj	CC		10600	-	10600	curte
Comuna Bârsana	Publică	Incintă Școala nr. 1 Bârsana – Clădire cu etaj	CC		500	-	500	parc
Total teren spatiu verde							11100	

4. DATE PRIVIND CONSTRUCTIILE EXISTENTE PE TERENUL SPATIU VERDE

r constructii	proprietate	administrare	constructie	grupă destinatie	construită la sol (mz)	
1	2	3	4	5	6	7
Comuna Bârsana	Publică	Incintă Școala nr. 1 Bârsana – Clădirea 2	1	CAS	342	Școală
Comuna Bârsana	Publică	Incintă Școala nr. 1 Bârsana – Clădirea 2	2	CA	-	Grup social
Total suprafață ocupată din terenul spatiu verde					342	

5. ECHIPAREA EDILITARA A TERENULUI: A C t E G T

6. DATE PRIVIND VEGETATIA EXISTENTĂ PE TERENUL SPATIU VERDE:

teren curți construcții.

- descrierea vegetatiei;

Nu există date disponibile.

- identificarea speciilor de arbori existenți cu număr unic de identificare și determinarea amplasamentului, diametrului, înălțimii, evaluarea stării de viabilitate, evaluarea gradului de întreținere;

Nu există date disponibile.

- identificarea arborilor izolați - număr unic de identificare, amplasament, specie, diametru, înălțime, evaluarea stării de viabilitate, riscuri potențiale;

Nu există date disponibile.

- identificarea arborilor ocrotiți - număr unic de identificare, amplasament, specie, diametru, înălțime, evaluarea stării de viabilitate, riscuri potențiale.

Nu există date disponibile.

7. DOCUMENTE EMISE CU PRIVIRE LA TERENUL SPATIU VERDE SI CONSTRUCTIILE EXISTENTE

Întocmit

Data:

Verificat

Data:

ANEXA

la normele tehnice

Judetul: **MARAMUREȘ**

Sectiune plan:

Cod zonă valorică:

L-35-1-C-a-2-II

Localitatea: **BÂRSANA**

Nr. cadastral imobil: -

Cod zonă protejată:


Cod SI RUTA: **107323**

Nr. carte funciară: -

Cod postal: **437035**

FISA SPATIULUI VERDE

1. SCHITA AMPLASAMENTULUI TERENULUI SPATIU VERDE



2. ADRESA: Valea Muntelui, Sat Bârsana, comuna Barsana, județul Maramureș

3. DATE DESPRE TERENUL SPATIU VERDE

Proprietar/ Detinător teren spatiu verde	Tip proprietate	Mod de administrare	Categorie de folosință	Reglementare urbanistică	Suprafata măsurată (m2)		Total teren spatiu verde	Observatii
					Teren exclusiv	Teren indiviziune		
1	2	3	4	5	6	7	8	9
Comuna Bârsana	Publică	Incintă Școala nr. 2 Valea Muntelui	CC		3000	-	3000	curte
Total teren spatiu verde							3000	

4. DATE PRIVIND CONSTRUCTIILE EXISTENTE PE TERENUL SPATIU VERDE

Proprietar/Detinăto	Tip	Mod de	Nr. corp	Cod	Suprafată	Observatii
---------------------	-----	--------	----------	-----	-----------	------------

Proprietar/Detinător constructii	Tip proprietate	Mod de administrare	Nr. corp constructie	Cod grupă destinație	Suprafață construită la sol (mz)	Observatii
1	2	3	4	5	6	7
Comuna Bârsana	Publică	Incintă Școala nr. 1 Bârsana – Clădire cu etaj	1	CAS	877	Școală
Comuna Bârsana	Publică	Incintă Școala nr. 1 Bârsana – Clădire cu etaj	2	CA	90	Remiză, grup social
Comuna Bârsana	Publică	Muzeu Bârsana	3	CAS	80	Muzeu
Total suprafață ocupată din terenul spatiu verde					1047	

5. ECHIPAREA EDILITARA A TERENULUI: A C T E G T

6. DATE PRIVIND VEGETATIA EXISTENTĂ PE TERENUL SPATIU VERDE:

teren curți construcții, teren de sport, bază sportivă, parc.

- descrierea vegetatiei;

Nu există date disponibile.

- identificarea speciilor de arbori existenți cu număr unic de identificare și determinarea amplasamentului, diametrului, înălțimii, evaluarea stării de viabilitate, evaluarea gradului de întreținere;

Nu există date disponibile.

- identificarea arborilor izolați - număr unic de identificare, amplasament, specie, diametru, înălțime, evaluarea stării de viabilitate, riscuri potențiale;

Nu există date disponibile.

- identificarea arborilor ocrotiți - număr unic de identificare, amplasament, specie, diametru, înălțime, evaluarea stării de viabilitate, riscuri potențiale.

Nu există date disponibile.

7. DOCUMENTE EMISE CU PRIVIRE LA TERENUL SPATIU VERDE SI CONSTRUCTIILE EXISTENTE

Întocmit

Data:

Verificat

Data:

ANEXA

la normele tehnice

Judetul: MARAMUREȘ

Sectiune plan:

Cod zonă valorică:

L-35-1-C-a-1-II

Localitatea: BÂRSANA

Nr. cadastral imobil: -

Cod zonă protejată:


Cod SI RUTA: 107323

Nr. carte funciară: -

Cod postal: 437035

FISA SPATIULUI VERDE

1. SCHITA AMPLASAMENTULUI TERENULUI SPATIU VERDE



2. ADRESA: DJ 186, Sat Bărsana, comuna Barsana, județul Maramureș

3. DATE DESPRE TERENUL SPATIU VERDE

Proprietar/ Detinător teren spatiu verde	Tip proprietate	Mod de administrare	Categorie de folosintă	Reglementare urbanistică	Suprafața măsurată (m2)		Total teren spatiu verde	Observat
					Teren exclusiv	Teren indiviziune		
1	2	3	4	5	6	7	8	9
Comuna Bărsana	Publică	Cimitir	CC		18065	-	18065	Cimitir
Total teren spatiu verde							18065	

4. DATE PRIVIND CONSTRUCTIILE EXISTENTE PE TERENUL SPATIU VERDE

Proprietar/Detinător r constructii	Tip proprietate	Mod de administrare	Nr. corp constructie	Cod grupă destinație	Suprafață construită la sol (mz)	Observatii
1	2	3	4	5	6	7
Comuna Bărsana	Publică	Biserica	C1	CAS	474	Biserică
Total suprafață ocupată din terenul spatiu verde					474	

r constructii	proprietate	administrare	constructie	grupă destinatie	construită la sol (mz)	
1	2	3	4	5	6	7
Comuna Bârsana	Publică	Incintă Școala nr. 2 Valea Muntelui	1	CAS	450	Școală
Comuna Bârsana	Publică	Incintă Școala nr. 2 Valea Muntelui	2	CA	-	Grup social
Comuna Bârsana	Publică	Incintă Școala nr. 2 Valea Muntelui	3	CA	28	Remiză
Total suprafață ocupată din terenul spațiu verde					478	

5. ECHIPAREA EDILITARA A TERENULUI: A C t E G T

6. DATE PRIVIND VEGETATIA EXISTENTĂ PE TERENUL SPATIU VERDE:

teren curți construcții.

- descrierea vegetatiei;

Nu există date disponibile.

- identificarea speciilor de arbori existenți cu număr unic de identificare și determinarea amplasamentului, diametrului, înălțimii, evaluarea stării de viabilitate, evaluarea gradului de întreținere;

Nu există date disponibile.

- identificarea arborilor izolați - număr unic de identificare, amplasament, specie, diametru, înălțime, evaluarea stării de viabilitate, riscuri potențiale;

Nu există date disponibile.

- identificarea arborilor ocrotiți - număr unic de identificare, amplasament, specie, diametru, înălțime, evaluarea stării de viabilitate, riscuri potențiale.

Nu există date disponibile.

7. DOCUMENTE EMISE CU PRIVIRE LA TERENUL SPATIU VERDE SI CONSTRUCTIILE EXISTENTE

Întocmit

Data:

Verificat

Data:

ANEXA

la normele tehnice

Judetul: MARAMUREȘ

Sectiune plan:

Cod zonă valorică:

L-35-1-C-a-1-II

Localitatea: BÂRSANA

Nr. cadastral imobil: -

Cod zonă protejată:

Cod SI RUTA: 107323

Nr. carte funciară: -

Cod postal: 437035

FISA SPATIULUI VERDE

1. SCHITA AMPLASAMENTULUI TERENULUI SPATIU VERDE

SE GĂSEȘTE ANEXATĂ!

2. ADRESA: DJ 186, Sat Bărsana, comuna Barsana, județul Maramureș

3. DATE DESPRE TERENUL SPATIU VERDE

Proprietar/ Detinător teren spatiu verde	Tip proprietate	Mod de administrare	Categorie de folosintă	Reglementare urbanistică	Suprafată măsurată (m2)		Total teren spatiu verde	Observatii
					Teren exclusiv	Teren indiviziune		
1	2	3	4	5	6	7	8	9
Comuna Bărsana	Publică	Cimitir	CC		18065	-	18065	Cimitir
Total teren spatiu verde							18065	

4. DATE PRIVIND CONSTRUCTIILE EXISTENTE PE TERENUL SPATIU VERDE

Proprietar/Detinător r constructii	Tip proprietate	Mod de administrare	Nr. corp constructie	Cod grupă destinatie	Suprafată construită la sol (mz)	Observatii
1	2	3	4	5	6	7
Comuna Bărsana	Publică	Biserica	CI	CAS	474	Biserică
Total suprafată ocupată din terenul spatiu verde					474	

5. ECHIPAREA EDILITARA A TERENULUI: A C t E G T

6. DATE PRIVIND VEGETATIA EXISTENTĂ PE TERENUL SPATIU VERDE:

teren curți construcții.

- descrierea vegetatiei;

Nu există date disponibile.

- identificarea speciilor de arbori existenți cu număr unic de identificare și determinarea amplasamentului, diametrului, înălțimii, evaluarea stării de viabilitate, evaluarea gradului de întreținere;

Nu există date disponibile.

- identificarea arborilor izolați - număr unic de identificare, amplasament, specie, diametru, înălțime, evaluarea stării de viabilitate, riscuri potențiale;

Nu există date disponibile.

- identificarea arborilor ocrotiți - număr unic de identificare, amplasament, specie, diametru, înălțime, evaluarea stării de viabilitate, riscuri potențiale.

Nu există date disponibile.

7. DOCUMENTE EMISE CU PRIVIRE LA TERENUL SPATIU VERDE SI CONSTRUCTIILE EXISTENTE

Întocmit

Data:

Verificat

Data: