

ANEXA

la normele tehnice

Judetul: MARAMUREȘ

Sectiune plan:

Cod zonă valorică:

L-35-1-C-a-1-II

Localitatea: BÂRSANA

Nr. cadastral imobil: -

Cod zonă protejată:


Cod SI RUTA: 107323

Nr. carte funciară: -

Cod postal: 437035

FISA SPATIULUI VERDE

1. SCHITA AMPLASAMENTULUI TERENULUI SPATIU VERDE



2. ADRESA: Sat Bărsana, comuna Barsana, județul Maramureș

3. DATE DESPRE TERENUL SPATIU VERDE

Proprietar/ Detinător teren spatiu verde	Tip proprietate	Mod de administrare	Categorie de folosintă	Reglementare urbanistică	Suprafata măsurată (m2)		Total teren spatiu verde	Observat
					Teren exclusiv	Teren indiviziune		
1	2	3	4	5	6	7	8	9
Comuna Bărsana	Publică	Cimitir	CC		12996	-	12996	Cimitir
Total teren spatiu verde							12996	

4. DATE PRIVIND CONSTRUCTIILE EXISTENTE PE TERENUL SPATIU VERDE

Proprietar/Detinător r constructii	Tip proprietate	Mod de administrare	Nr. corp constructie	Cod grupă destinatie	Suprafată construită la sol (mz)	Observatii
1	2	3	4	5	6	7
Comuna Bărsana	Publică	Biserica	C1	CAS	83	Biserica

5. ECHIPAREAEDILITARA A TERENULUI: A C t E G T

6. DATE PRIVIND VEGETATIA EXISTENTĂ PE TERENUL SPATIU VERDE:
teren curți construcții.

- descrierea vegetatiei;

Nu exsită date disponibile.

- identificarea speciilor de arbori existenti cu număr unic de identificare si determinarea amplasamentului, diametrului, înălțimii, evaluarea stării de viabilitate, evaluarea gradului de întreținere;

Nu exsită date disponibile.

- identificarea arborilor izolati - număr unic de identificare, amplasament, specie, diametru, înălțime, evaluarea stării de viabilitate, riscuri potentiale;

Nu exsită date disponibile.

- identificarea arborilor ocrotiti - număr unic de identificare, amplasament, specie, diametru, înălțime, evaluarea stării de viabilitate, riscuri potentiale.

Nu exsită date disponibile.

7. DOCUMENTE EMISE CU PRIVIRE LA TERENUL SPATIU VERDE SI
CONSTRUCTIILE EXISTENTE

Întocmit

Data:

Verificat

Data:

ANEXA

la normele tehnice

Judetul: **MARAMUREȘ**

Sectiune plan:

Cod zonă valorică:

L-35-1-C-a-2-I

Localitatea: **BÂRSANA**

Nr. cadastral imobil: -

Cod zonă protejată:


Cod SI RUTA: **107323**

Nr. carte funciară: -

Cod postal: **437035**

FISA SPATIULUI VERDE

1. SCHITA AMPLASAMENTULUI TERENULUI SPATIU VERDE



2. ADRESA: DJ 186, Sat Bărsana, comuna Barsana, județul Maramureș

3. DATE DESPRE TERENUL SPATIU VERDE

Proprietar/ Detinător teren spatiu verde	Tip proprietate	Mod de administrare	Categorie de folosintă	Reglementare urbanistică	Suprafata măsurată (m2)		Total teren spatiu verde	Observat
					Teren exclusiv	Teren indiviziune		
1	2	3	4	5	6	7	8	9
Comuna Bărsana	Publică	Cimitir	CC		3559	-	3559	Cimitir
Total teren spatiu verde							3559	

4. DATE PRIVIND CONSTRUCTIILE EXISTENTE PE TERENUL SPATIU VERDE

Proprietar/Detinător r constructii	Tip proprietate	Mod de administrare	Nr. corp constructie	Cod grupă destinatie	Suprafată construită la sol (mz)	Observatii
1	2	3	4	5	6	7
Comuna Bărsana	Publică	Biserica	C1	CAS	208	Biserica

		"Intrarea Maicii Domnului în Biserică"				"Intrarea Maicii Domnului în Biserică"
Total suprafață ocupată din terenul spațiu verde					83	

5. ECHIPAREA EDILITARA A TERENULUI: A C t E G T

6. DATE PRIVIND VEGETATIA EXISTENTĂ PE TERENUL SPATIU VERDE:

teren curți construcții.

- descrierea vegetatiei;

Nu există date disponibile.

- identificarea speciilor de arbori existenți cu număr unic de identificare și determinarea amplasamentului, diametrului, înălțimii, evaluarea stării de viabilitate, evaluarea gradului de întreținere;

Nu există date disponibile.

- identificarea arborilor izolați - număr unic de identificare, amplasament, specie, diametru, înălțime, evaluarea stării de viabilitate, riscuri potențiale;

Nu există date disponibile.

- identificarea arborilor ocrotiți - număr unic de identificare, amplasament, specie, diametru, înălțime, evaluarea stării de viabilitate, riscuri potențiale.

Nu există date disponibile.

7. DOCUMENTE EMISE CU PRIVIRE LA TERENUL SPATIU VERDE SI CONSTRUCTIILE EXISTENTE

Întocmit

Data:

Verificat

Data:

ANEXA

la normele tehnice

Judetul: **MARAMUREȘ**

Sectiune plan:

Cod zonă valorică:

L-35-1-C-a-2-II

Localitatea: **BÂRSANA**

Nr. cadastral imobil: -

Cod zonă protejată:

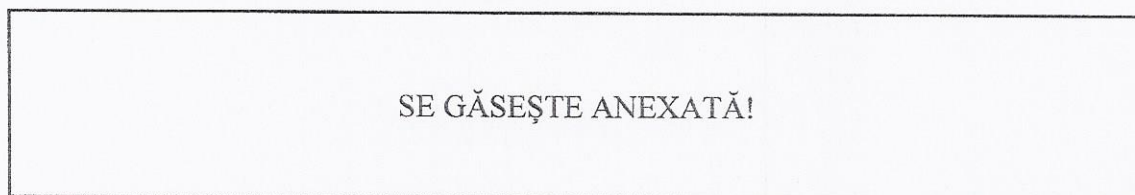
Cod SI RUTA: **107323**

Nr. carte funciară: -

Cod postal: **437035**

FISA SPATIULUI VERDE

1. SCHITA AMPLASAMENTULUI TERENULUI SPATIU VERDE



2. ADRESA: Valea Muntelui, Sat Bârsana, comuna Barsana, județul Maramureș

3. DATE DESPRE TERENUL SPATIU VERDE

Proprietar/ Detinător teren spatiu verde	Tip proprietate	Mod de administrare	Categorie de folosintă	Reglementare urbanistică	Suprafata măsurată (m ²)		Total teren spatiu verde	Observat
					Teren exclusiv	Teren indiviziune		
1	2	3	4	5	6	7	8	9
Comuna Bârsana	Publică	Cimitir	CC		1052	-	1052	Cimitir
Total teren spatiu verde							1052	

4. DATE PRIVIND CONSTRUCTIILE EXISTENTE PE TERENUL SPATIU VERDE

Proprietar/Detinător r constructii	Tip proprietate	Mod de administrare	Nr. corp constructie	Cod grupă destinatie	Suprafată construită la sol (m ²)	Observatii
1	2	3	4	5	6	7
-	-	-	-	-	-	-
Total suprafată ocupată din terenul spatiu verde					-	

		Greco-catolică				Greco-catolică
Total suprafață ocupată din terenul spațiu verde					208	

5. ECHIPAREA EDILITARA A TERENULUI: A C t E G T

6. DATE PRIVIND VEGETATIA EXISTENTĂ PE TERENUL SPATIU VERDE:
teren curți construcții.

- descrierea vegetatiei;

Nu există date disponibile.

- identificarea speciilor de arbori existenți cu număr unic de identificare și determinarea amplasamentului, diametrului, înălțimii, evaluarea stării de viabilitate, evaluarea gradului de întreținere;

Nu există date disponibile.

- identificarea arborilor izolați - număr unic de identificare, amplasament, specie, diametru, înălțime, evaluarea stării de viabilitate, riscuri potențiale;

Nu există date disponibile.

- identificarea arborilor ocrotiți - număr unic de identificare, amplasament, specie, diametru, înălțime, evaluarea stării de viabilitate, riscuri potențiale.

Nu există date disponibile.

7. DOCUMENTE EMISE CU PRIVIRE LA TERENUL SPATIU VERDE SI
 CONSTRUCTIILE EXISTENTE

Întocmit

Data:

Verificat

Data:

ANEXA

la normele tehnice

Judetul: MARAMUREȘ

Sectiune plan:

Cod zonă valorică:

L-35-1-A-c-3-III

Localitatea: BÂRSANA

Nr. cadastral imobil: -

Cod zonă protejată:

Cod SI RUTA: 107323

Nr. carte funciară: -

Cod postal: 437035

FISA SPATIULUI VERDE

1. SCHITA AMPLASAMENTULUI TERENULUI SPATIU VERDE

SE GĂSEȘTE ANEXATĂ!

2. ADRESA: DJ 186, Sat Nănești, comuna Barsana, județul Maramureș

3. DATE DESPRE TERENUL SPATIU VERDE

Proprietar/ Detinător teren spatiu verde	Tip proprietate	Mod de administrare	Categorie de folosință	Reglementare urbanistică	Suprafață măsurată (m2)		Total teren spatiu verde	Observatii
					Teren exclusiv	Teren indiviziune		
1	2	3	4	5	6	7	8	9
Comuna Bărsana	Publică	Cimitir	CC		6406	-	6406	Cimitir
Total teren spatiu verde							6406	

4. DATE PRIVIND CONSTRUCTIILE EXISTENTE PE TERENUL SPATIU VERDE

Proprietar/Detinător r constructii	Tip proprietate	Mod de administrare	Nr. corp constructie	Cod grupă destinatie	Suprafață construită la sol (mz)	Observatii
1	2	3	4	5	6	7
Comuna Bărsana	Publică	Biserică	CI	CAS	229	Biserică
Total suprafață ocupată din terenul spatiu verde					229	

5. ECHIPAREA EDILITARA A TERENULUI: A C t E G T

6. DATE PRIVIND VEGETATIA EXISTENTĂ PE TERENUL SPATIU VERDE:

teren curți construcții.

- descrierea vegetatiei;

Nu există date disponibile.

- identificarea speciilor de arbori existenți cu număr unic de identificare și determinarea amplasamentului, diametrului, înălțimii, evaluarea stării de viabilitate, evaluarea gradului de întreținere;

Nu există date disponibile.

- identificarea arborilor izolați - număr unic de identificare, amplasament, specie, diametru, înălțime, evaluarea stării de viabilitate, riscuri potențiale;

Nu există date disponibile.

- identificarea arborilor ocrotiți - număr unic de identificare, amplasament, specie, diametru, înălțime, evaluarea stării de viabilitate, riscuri potențiale.

Nu există date disponibile.

7. DOCUMENTE EMISE CU PRIVIRE LA TERENUL SPATIU VERDE SI
CONSTRUCTIILE EXISTENTE

Întocmit

Data:

Verificat

Data:

ANEXA

la normele tehnice

Judetul: **MARAMUREȘ**

Sectiune plan:

Cod zonă valorică:

L-35-1-A-c-3-IIILocalitatea: **BÂRSANA**

Nr. cadastral imobil: -

Cod zonă protejată:

Cod SI RUTA: **107323**

Nr. carte funciară: -

Cod postal: **437035****FISA SPATIULUI VERDE**

1. SCHITA AMPLASAMENTULUI TERENULUI SPATIU VERDE

SE GĂSEȘTE ANEXATĂ!

2. ADRESA: DJ 186 –sat Nănești, comuna Bârsana, județul Maramureș

3. DATE DESPRE TERENUL SPATIU VERDE

Proprietar/ Detinător teren spatiu verde	Tip proprietate	Mod de administrare	Categorie de folosintă	Reglementare urbanistică	Suprafata măsurată (m2)		Total teren spatiu verde	Observatii
					Teren exclusiv	Teren indiviziune		
1	2	3	4	5	6	7	8	9
Comuna Bârsana	Publică	Incintă Școala Nănești – Clădirea 1	CC		1000	-	1000	curte
Comuna Bârsana	Publică	Incintă Școala Nănești – Clădirea 1	CC		3000	-	3000	Teren sport
Total teren spatiu verde							4000	

4. DATE PRIVIND CONSTRUCTIILE EXISTENTE PE TERENUL SPATIU VERDE

Proprietar/Detinăto	Tip	Mod de	Nr. corp	Cod	Suprafată	Observatii
---------------------	-----	--------	----------	-----	-----------	------------

5. ECHIPAREA EDILITARA A TERENULUI: A C t E G T

6. DATE PRIVIND VEGETATIA EXISTENTĂ PE TERENUL SPATIU VERDE:
teren curți construcții.

- descrierea vegetatiei;

Nu există date disponibile.

- identificarea speciilor de arbori existenți cu număr unic de identificare și determinarea amplasamentului, diametrului, înălțimii, evaluarea stării de viabilitate, evaluarea gradului de întreținere;

Nu există date disponibile.

- identificarea arborilor izolați - număr unic de identificare, amplasament, specie, diametru, înălțime, evaluarea stării de viabilitate, riscuri potențiale;

Nu există date disponibile.

- identificarea arborilor ocrotiți - număr unic de identificare, amplasament, specie, diametru, înălțime, evaluarea stării de viabilitate, riscuri potențiale.

Nu există date disponibile.

7. DOCUMENTE EMISE CU PRIVIRE LA TERENUL SPATIU VERDE SI
CONSTRUCTIILE EXISTENTE

Întocmit

Data:

Verificat

Data:

HOTARAREA Nr 24

din 24 martie 2017
privind aprobarea modificarii inventarului domeniului public al com. Birsana

Consiliul Local al comunei Birsana intrunit in sedinta ordinara din data de 24 martie 2017

Avand in vedere proiectul de hotarare initiat de primarul comunei Birsana, Teodor Stefanca, pentru modificarea unor pozitii de imobile cuprinse in inventarul domeniului public, insotit de expunerea de motive prezentata de catre secretar, avizul favorabil al comisiei pentru urbanism din cadrul consiliului local

In baza prevederilor Legii 213/1998 privind proprietatea publica si regimul juridic al acesteia

In temeiul art 36 alin.2 lit c, art.122 si art.45 din Legea 215/2001, republicata, privind administratia publica locala

HOTARASTE


Art. 1 Se aproba modificarea inventarului domeniului public astfel:

- pozitia 19 ,Cod clasificare 1.6.2 , -Denumirea bunului - Camin cultural Nanesti , destinatia actuala.
- Pozitia 29, Cod clasificare 1.3.7.1 – Denumirea bunului – la rubrica 3 -Elemente de identificare – Drumul Valea Morii -lungime -4101 m
- Drumul Batran - lungime - 1571 m

Art. 2 Prezenta hotarare se comunica :

- Consiliului Judetean Maramures
- compartimentului urbanism din cadrul aparatului de specialitate a primarului com. Birsana
- Instituitiei Prefectului-Judetul Maramures

PRESEDINTE DE SEDINTA
BARSAN TEODOR



CONTRASEMNEAZA
SECRETAR
IOAN FRINC



Prezenta hotarare a fost adoptata cu 9 voturi pentru, abtineri 0, voturi impotriva 0, consilieri prezenti 9 din 13 consilieri in functie

ROMANIA
JUDETUL MARAMURES
CONSILIUL LOCAL AL COMUNEI
BIRSANA

HOTARAREA Nr 25

=====
din 24 martie 2016
privind prelungirea valabilitatii vechiului Plan Urbanistic General al comunei
BIRSANA

Consiliul Local al comunei Birsana intrunit in sedinta ordinara din data de 24 martie 2017
Avand in vedere proiectul de hotarare initiat de primarul comunei Birsana privind actualizarea vechiului Plan Urbanistic General al comunei Birsana, pina la finalizarea lucrarilor noului plan de urbanism general, insotit de referatul compartimentului de urbanism din cadrul aparatului de specialitate a primarului com. Birsana si avizele comisiilor de specialitate pentru urbanism din cadrul consiliului local

In baza prevederilor art.25 alin1 din Legea 350/2001 privind urbanismul si amenajarea teritoriului, art.2 din Legea 303/2015, Legea 324/2015 pentru modificarea Legii 350/2001 privind amenajarea teritoriului si urbanismului

In temeiul art. 36 alin.5 lit.c , art.45 din Legea 215/2001, republicata, privind administratia publica locala cu modificarile si completarile ulterioare


HOTARASTE

=====
Art. 1 Se aproba prelungirea valabilitatii Planului Urbanistic General al comunei Birsana, pina la data aprobarii, in conditiile legii, a noii documentatii de urbanism.

Art. 2 Prezenta hotarare se comunica:


- primarului com. Birsana
- cetatenilor comunei Birsana, prin afisare
- Institutiei Prefectului-Judetul Maramures

PRESEDINTE DE SEDINTA
BARSAN TEODOR





CONTRASEMNEAZA
SECRETAR
IOAN FRINC



Prezenta hotarare a fost adoptata cu 9 voturi pentru, abtineri —, voturi impotriva —
consilieri prezenti 9 din 13 consilieri in functie